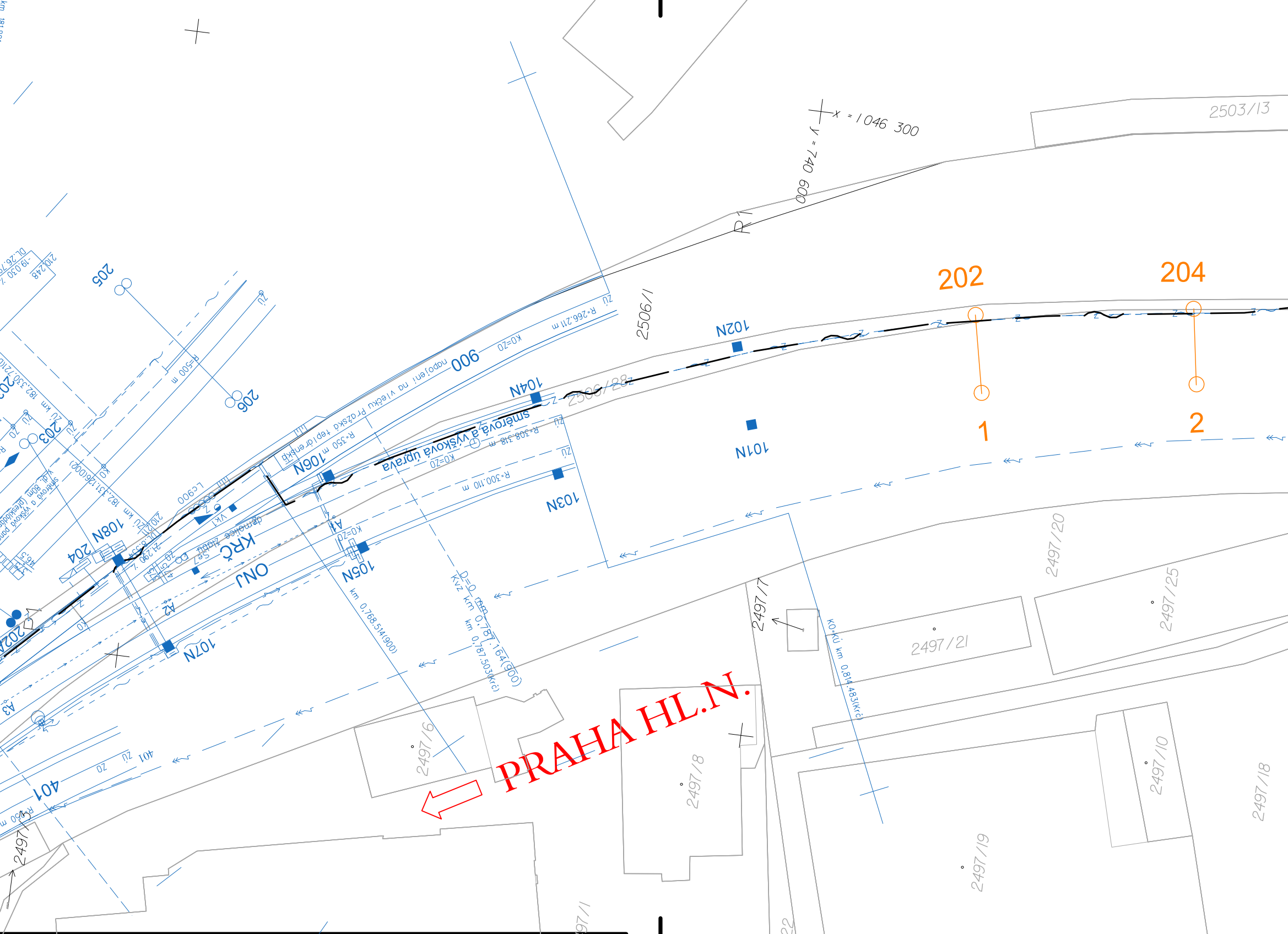
PRAHA HL.N.
202
204
1
2
x = 1 046 300
y = 740 600
2503/13
2506/1
2506/28
2497/20
2497/25
2497/21
2497/7
2497/6
2497/8
2497/19
2497/10
2497/18
101N
102N
103N
104N
105N
106N
107N
108N
900
205
206
203
204
202
401
KRČ
ONJ
A1
A2
A3
směrová a výšková úprava
napojení na vlečku Pražská teplárenská
R=266.211 m
R=308.318 m
R=300.110 m
R=350 m
R=500 m
KO=ZO
ZÚ
km 0,768.514(900)
KO-KÚ km 0,814.483(Krč)
Kvz km 0,787.164(900)
km 0,787.503(Krč)

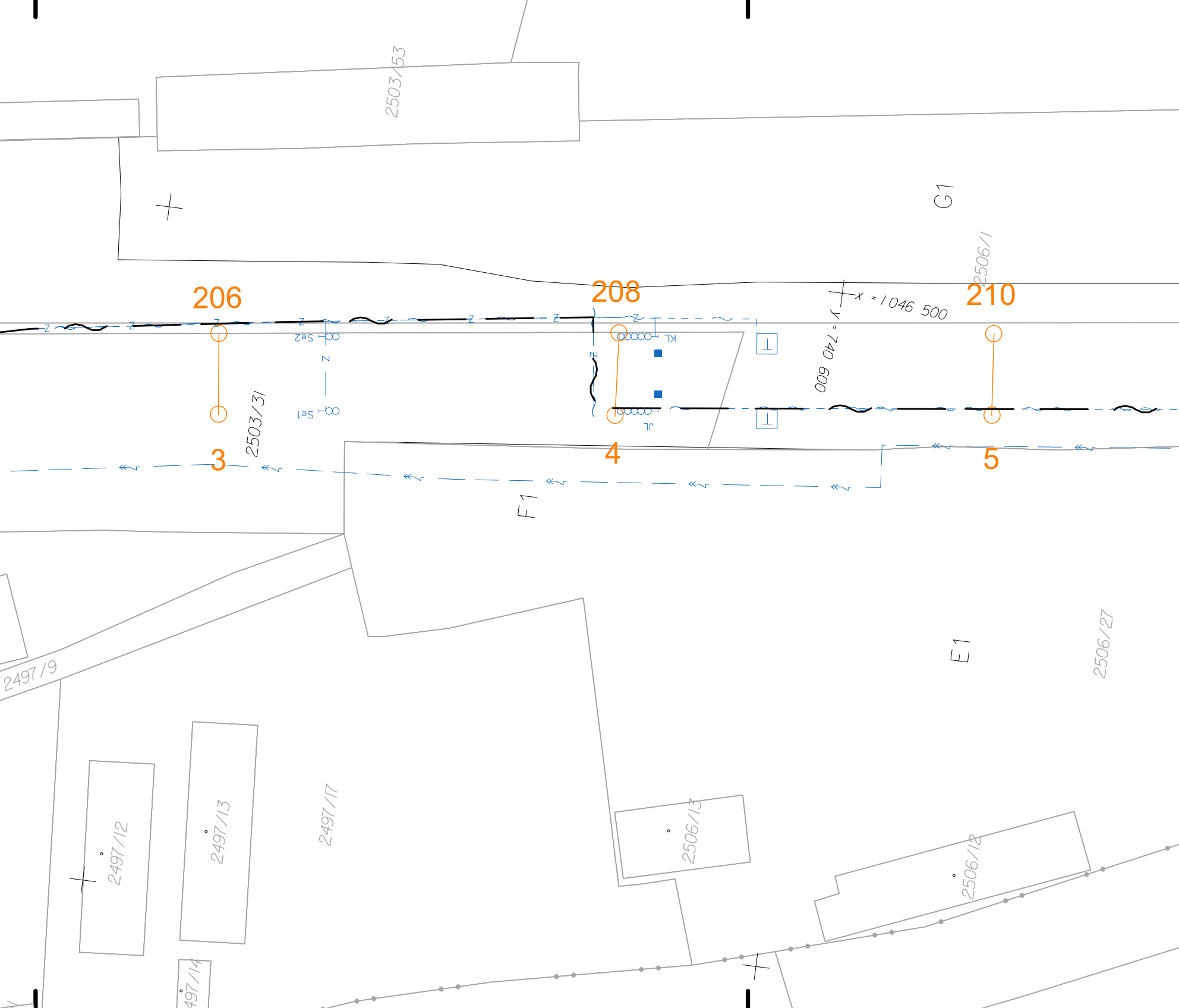
2503/53
G1
2506/1
206
208
210
x = 1046 500
y = 740 600
Z
Se2
Se1
KL
JL
2503/31
3
4
5
F1
E1
2506/27
2497/9
2497/12
2497/13
2497/17
2506/13
2506/12
2497/14

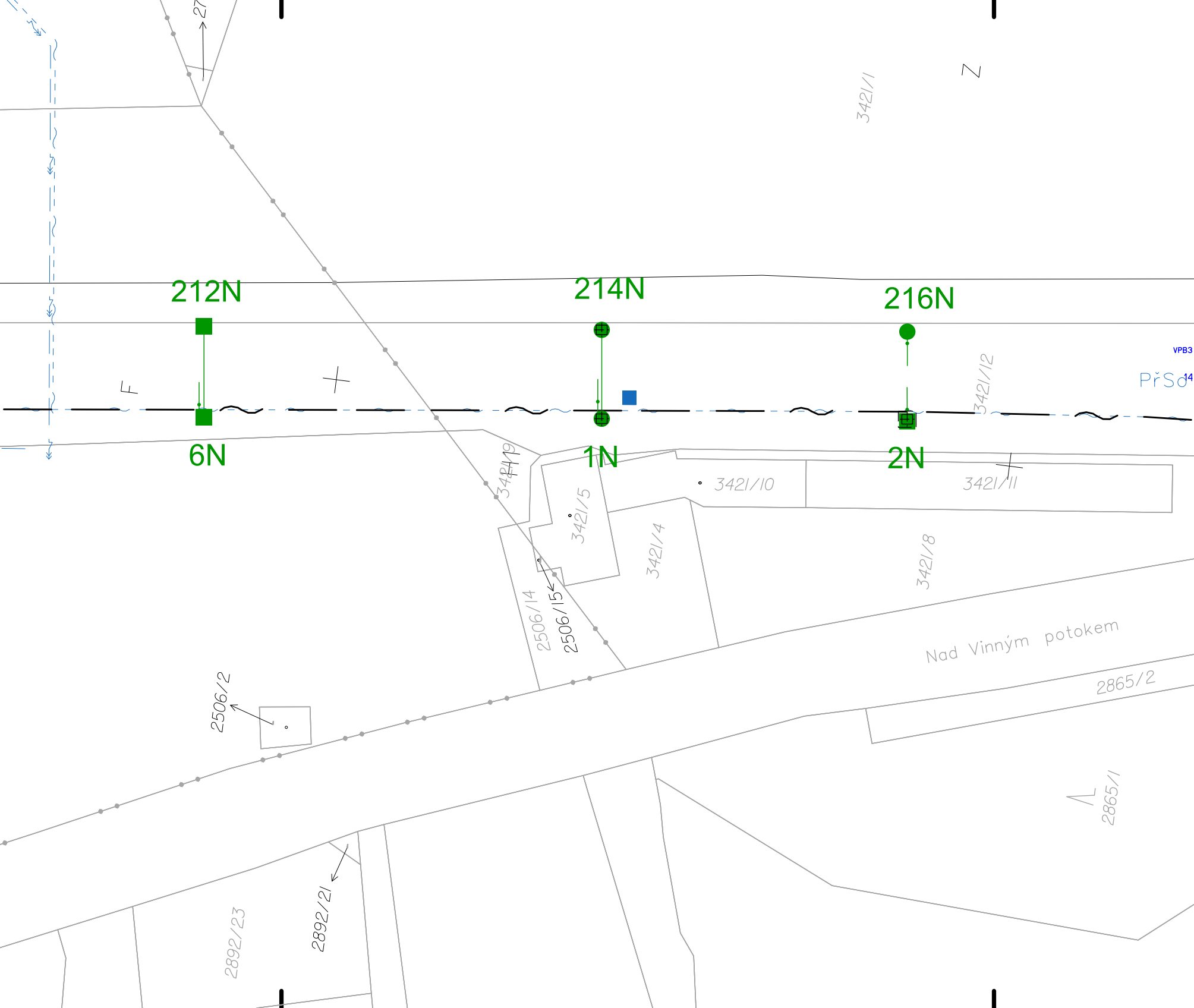
Z
3421/1
212N
214N
216N
VPB3
PřSd14
F
6N
1N
2N
3421/12
3421/9
3421/5
3421/10
3421/11
3421/4
3421/8
2506/14
2506/15
Nad Vinným potokem
2865/2
2506/2
2865/1
2892/21
2892/23

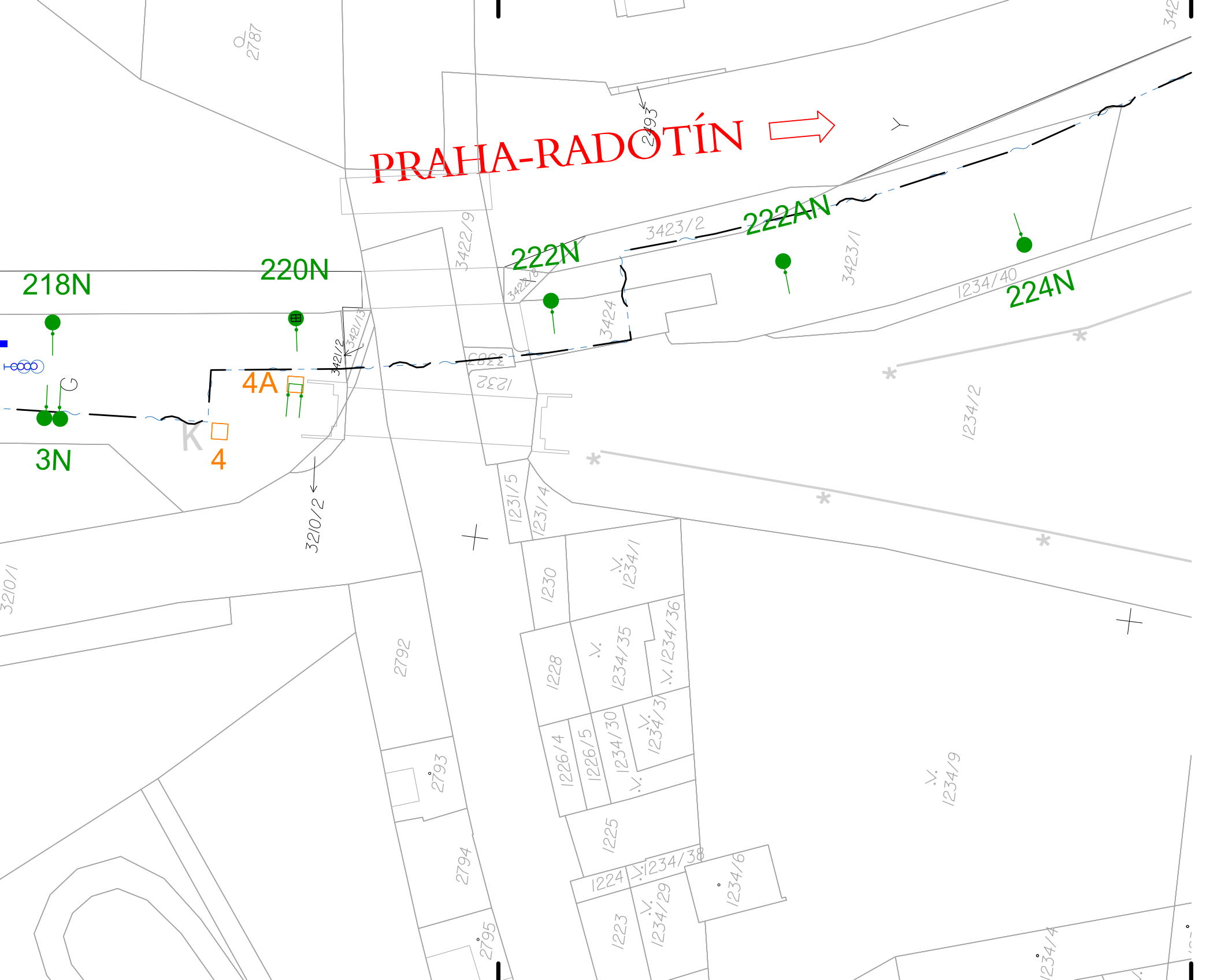
PRAHA-RADOTÍN
218N
220N
222N
222AN
224N
3N
4A
4
K
G
2787
2493
3422/9
3423/2
3423/1
3422/8
3424
3421/3
3421/2
2383
1232
1234/40
1234/2
1231/5
1231/4
3210/2
3210/1
1230
1234/1
1228
1234/35
1234/36
1226/4
1226/5
1234/30
1234/31
1234/9
2792
2793
2794
2795
1225
1224
1234/38
1234/6
1223
1234/29
1234/4
342

LEGENDA:

— ∼ — ·	- trasa nových sdělovacích vedení (DOK a TK)
35x90	- hloubka a šíře výkopu
f	- uložení kabelového vedení do výkopu pod desku a označení vedení fólií
f	- uložení kabelového vedení do kabelového žlabu a označení folií
⊙	- zatažení kabelového vedení do PE trubky

Silné popisy - prováděno v rámci tohoto PS
Tenké popisy - prováděno v rámci jiných PS

POZNÁMKA:

Před započetím stavby a provádění výkopů kabelových rýh a ostatních zemních prací (výkopů jam pro VTO a kabel.komory apod) je nutné provést jednotlivými správci těchto sítí jejich přesné vytýčení a tím zabránit jejich případnému poškození.

SOUŘADNICOVÝ SYSTÉM: S - JTSK. VÝŠKOVÝ SYSTÉM: Bpv
PRO VYTYČENÍ BUDE POUŽITA PLATNÁ A OVĚŘENÁ VYTYČOVACÍ SÍŤ STAVBY
PŘESNOST VYTÝČENÍ DLE ČSN 730420-1, ČSN 730420-2
SEZNAM VYTYČOVANÝCH BODŮ - SAMOSTATNÁ PŘÍLOHA

Paré:

Orientační schéma:

Razítko oprávněné osoby:

Podpis: Datum:

Revize:	Datum:	Popis:	Kontroloval:
002	30.11.2022	dokumentace po připomínkovém řízení	ING. PETR POUPA
001	31.05.2022	dokumentace k připomínkovému řízení	ING. PETR POUPA

Stavebník / Investor:	**Správa železnic, státní organizace**
Adresa:	Dlážděná 1003/7, 110 00 Praha 1
Zástupce Investora:	Stavební správa západ
Adresa:	Sokolovská 1955/278, 190 00 Praha 9

Zhotovitel díla:	**SEU + SP_Branický most**		
Adresa:	Olšanská 2643/1a, 130 00 Praha 3		
	T: +420 477 012 250		
Kontakt:	E: info@sudopeu.cz		
Zhotovitel části / objektu:	**SUDOP PRAHA a.s.**		
Adresa:	Olšanská 2643/1a, 130 00 Praha 3		
	T: +420 267 094 111		
Kontakt:	E: praha@sudop.cz		
Hlavní projektant (HIP):	ING. STANISLAV ŽÁČEK	Specialista:	ING. PETR POUPA

Název stavby / akce:	**Zdvoukolejnění trati Branický most - Praha-Krč - Spořilov**		Označení (S-kód): **S631900070** Zakázka: **20-004.640**
Název části:	ŽELEZNIČNÍ SDĚLOVACÍ ZAŘÍZENÍ		Označení části: **D.1.2.5.1**
Název objektu:	**PS 09-02-51 ŽST Praha Vršovice - ŽST Praha Radotín, úprava stávajících DOK SŽ s.o.**		Číslo objektu / komplexu: **PS-09-02-51**
Název přílohy: Název dílčí části přílohy:	Situace DOK a HDPE v M 1:500 v km 0,800 - 1,500		Číslo přílohy: **2 . 402**
Odpovědný projektant: VRATISLAV HŮLA	Zpracovatel přílohy: VRATISLAV HŮLA	Měřítko: 1:500 Formáty: 9xA4	Stupeň dokumentace: PDPS
Kraj: Hl. město Praha	Katastrální území: Viz textová část	TUDU: 020602, 020604	Smluvní datum zpracování: 30.11.2022

S-kód:	Stupeň dokumentace:	Část:	Objekt:	Podobjekt:	Příloha:	Revize:
S631900070	_PDPS	_D1251	_PS090251	_XX	_2_402	_002

DOKUMENT LZE UŽÍVAT POUZE VE SMYSLU PŘÍSLUŠNÉ SMLOUVY O DÍLO. ŽÁDNÁ JEHO ČÁST NEMŮŽE BÝT DLE ZÁKONA č.121/2000 Sb. KOPÍROVÁNA NEBO JINÝM ZPŮSOBEM ROZŠIŘOVÁNA BEZ SOUHLASU SUDOP PRAHA a.s.